

REGIONE PIEMONTE



PROVINCIA DI CUNEO

# COMUNE DI REVELLO

## PIANO REGOLATORE GENERALE

### VARIANTE 2007

ai sensi del comma 4, art. 17, L.R. 56/77 e s.m. ed i.,  
con adeguamento al P.A.I. approvato con D.P.C.M. del 24/05/2001,

## EL. GE.2 - Schede censimento pozzi

PROGETTO PRELIMINARE

ADOTTATO CON

PUBBLICATO

D.C. NR. 17

DAL

DEL 27/06/2007

AL

PROGETTO DEFINITIVO

ADOTTATO CON

D.C. NR.

**20**

DEL

**25 GIU. 2008**

IL GEOLOGO

Dot. Eugenio Zanella  
Viale G. Agnelli 8  
VILLAR PEROSA



IL SINDACO  
IL VICE SINDACO  
*Giletta Maurizio*



IL SEGRETARIO  
COMUNALE



IL RESPONSABILE  
DEL PROCEDIMENTO



~~Cartografia aggiornata, novembre 2005.~~

~~Elaborazioni Studio TAU&TEMI Associati - Cuneo - via Moiola n. 7 - tel. 0171/492599~~

180-01-C

# 1. Pozzi muniti di stratigrafia



BOASSO TRIVELLAZIONE s.n.c.  
Trivellazione pozzi irrigui  
c.f. 00273830042  
Strada Reale 6 - Tel. 0172 - 89484  
CARAMAGNA P.te (CN)

Profondità pozzo metri 50 diametro mm.400

Stratigrafia dei terreni attraversati  
durante le operazioni di trivellazione per  
la ricerca di acque sotterranee effettuata  
in comune di Revello foglio 29 n. 41

Autozizzazione n. 4211 del 24/02/99

Licenza n. 5270

Quota

Colonna

Stratigrafia

303	00	diam. mm. 400		Piano di campagna
			01	Terreno vegetale
	10			T. cieco
	20	Liv. -----	Statico -----	Ghiaie e sabbia alluvionali con pietre $\phi$ mm. 400
	30			
	40			T. filtro
253	50		50	Ghiaia e sabbia gialla con limo

50 m GW

SG = 23 m

Livello statico metri 23 livello dinamico,

con portata L.S. 50, metri 31

BOASSO TRIVELLAZIONE s.n.c.

Trivellazione pozzi irrigui

c.f. 00273830042

Strada Reale 6 - Tel. 0172 - 89484

CARAMAGNA P.te (CN)

q = 303 m



DITTA TRIVELLATRICE

DITTA PROPRIETARIA

2

BOASSO Giuseppe, Carlo & C. snc  
TRIVELLAZIONE POZZI  
Reg. Belvedere  
SOMMARIVA DEL BOSCO (CN)  
C. Fisc. - P.ta IVA 00447920042

FRAIRE ARMANDO  
Via Genre 14 - REVELLO (CN)  
P. IVA: 01654920048  
CF.: FRR RND 59M31 H247Y

q = 305 m

COLONNA  
Ø mm 400

QUOTA

STRATIGRAFIA DEI TERRENI  
ATTRAVERSATI

305 0  
1

TERRA

elica

GHIAIA GRIGIA

FINISTRATA

35

GW 49 m  
SG 13 m

GHIAIA GIALLA  
TERNOSA

256 49

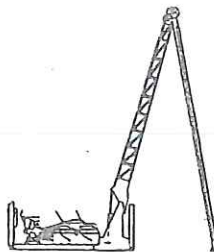
LIVELLO STATICO 13

Boasso Carlo

# ARIAUDO MARIO & C. s.n.c.

Via Busca, 28 - Reg. Brignola  
12044 CENTALLO (CN) Italy  
Tel. (0171) 214412  
Telefax (0171) 214412

P. IVA - C. F. 02092310040  
Mec. Estero CN 004441  
C.C.I.A.A. Cuneo 153906  
Reg. Soc. Trib. Cuneo 6914



P3  
TRIVELLAZIONE  
POZZI

3

DITTA PERFORATRICE: Ariaudo Mario & c. snc  
Regione Brignola n.28  
12044 CENTALLO -Cn-

COMMITTENTE: Agù Battista  
Via San Firmino n.1  
12036 REVELLO -Cn-

COMUNE: REVELLO  
ANNO: 2000

POZZO: per ricerca acqua uso irriguo

INIZIO LAVORI: 17/04/2000  
FINE LAVORI: 30/09/2000

TRIVELLAZIONE: perforazione diam.mm.800 da mt.0,00  
diam.mm.670 da mt.20,00a mt.40,00-diam.mm.570 da mt.40,00a mt.50,00  
TUBO FILTRO E CIECO: diam.mm.400 spessore 50/10  
TUBO FILTRO:diam.mm.400 spessore 50/10 posto tra mt.40,00 e 50,00  
TUBO CIECO: diam.mm.400 spessore 50/10  
PROFONDITA': metri 50,00 dal piano campagna

## STRATIGRAFIA

da metri - a metri

0,00 - 1,00 terreno vegetale

1,00 - 50,00 ghiaione con ciottoli grossi

LIVELLO STATICO : mt 35

LIVELLO DINAMICO : mt 40 con portata 35 l/s

q = 332 m<sup>3</sup>

282 m

SG = 35 m

GW / 50 m



BOASSO & PIZZO s.n.c.  
Trivellazione pozzi irrigui  
c. f. 00273830042  
Strada Reale 6 - Tel. 0172-37484  
CARAMAGNA P.a. (CN)

Profondità pozzo metri 55 diametro mm 400

Stratigrafia dei terreni attraversati  
durante le operazioni di trivellazione per  
la ricerca di acque sotterranee effettuata  
in comune di Revello F. 16 N. 108

REGIONE PIEMONTE Autorizzazione n. 3908 del 01.06.1993  
COMUNE DI REVELLO Autorizzazione n. 208 del 21.07.1993

q=292 m

GW  
55m

SG=  
15m

Quota	Colonna	Stratigrafia
0	Ø mm. 400	
	0,50	Piano di campagna Terreno vegetale
10	T. Cieco	Chiaia e sabbia con pietre grosse
	15	
20		
30		
	T. Filtro	Chiaia e sabbia con limo
40		
50		
55		

Livello statico metri 15 livello dinamico,  
con portata I/S 100 metri 24

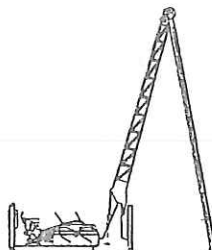
BOASSO & PIZZO s.n.c.  
Trivellazione pozzi irrigui  
c. f. 00273830042  
Strada Reale 6 - Tel. 0172-37484  
CARAMAGNA P.a. (CN)



# ARIAUDO MARIO & C. s.n.c.

Via Busca, 28 - Reg. Brignola  
12044 CENTALLO (CN) Italy  
Tel. (0171) 214412  
Telefax (0171) 214412

P. IVA - C. F. 02092310040  
Mec. Estero CN 004441  
C.C.I.A.A. Cuneo 153906  
Reg. Soc. Trib. Cuneo 6914



TRIVELLAZIONE  
POZZI

P5

5

DITTA PERFORATRICE: Ariaudo Mario & c. snc  
Regione Brignola n.28  
12044 CENTALLO -Cn-

COMMITTENTE: CANAVESIO Giuseppe  
via Campagnole n.14  
12036 REVELLO -Cn-

COMUNE: REVELLO -Cn-  
ANNO: 2000

POZZO: per ricerca acqua uso irriguo ed antibrina

INIZIO LAVORI: 09/03/2000

FINE LAVORI: 16/10/2000

TRIVELLAZIONE: perforazione diam.mm.800 da mt.0,00  
diam.mm.670 da mt.20,00 a mt.35,00  
diam.mm.570 da mt.35,00 a mt.48,00

TUBO FILTRO E CIECO: diam.mm.400 spessore 50/10

TUBO FILTRO: diam.mm.400 spessore 50/10 posto tra mt.26,00 e 48,00

TUBO CIECO: diam.mm.400 spessore 50/10

PROFONDITA': metri 48,00 dal piano campagna

## STRATIGRAFIA

da metri - a metri

0,00 - 1,00 terreno vegetale

1,00 - 48,00 ghiaione misto

LIVELLO STATICO : mt 33

LIVELLO DINAMICO : mt 35 con portata di 50 l/s

q = 343 m

235 m

48 m GW

SG 33 m



			STRATIGRAFIA
		24.	inizio materiale ghiaioso e compatto
- m. 10			- acqua sempre con lo stesso materiale compatto
- m. 15			
caca			
- m. 23			- m. 24,5 - ghiaia con trevanti di grandi diametri, trivellazione molto difficile e lenta,
filtro			
- m. 24,5			
caca			

Chania Zett. As. Agrícola

At sig. RUBIOLO Chiaffreda

Via Filippes No. 72/A

Revello Co Tel.

Trivellazione<sup>ing</sup> del 14/06/86

24,5 m GW

SG 10 m

Località Mulinengo - Revelle


[illegible]



STRATIGRAFIA DEI TERRENI ATTRAVERSATI DURANTE LA TRIVELLAZIONE  
DEL POZZO DELLA DITTA BRONDINO GIUSEPPE IN REVELLO LOC. S. PIETRO N. 5259.

q = 373 m

338 m



PERFORAZIONE Ø 800 da P.C. a 12.00 mt di profondità  
Ø 700 da 12.00 mt a 27.00 mt di profondità  
Ø 600 da 27.00 mt a 40.00 mt di profondità

FILTRO Ø 500 da mt 19.00 a mt 37.00 per complessivi 18.00 mt

Livello Statico mt 18.00

Livello Dinamico mt 27.00 con portata di lt 1800 al minuto

Falde rinvenute n. 1 da mt 18.00 a mt 40.00



BOSIO REMO

TRIVELLAZIONE POZZI

Via Cardà, 54 0175 / 30172

12032-SARGE (CN)

Part. IVA n.: 00260360041

DEL POZZO TRIVELLATO N.

SITO NEL COMUNE

DI FOGLIO

PART. N.

AUTORIZZAZIONE N.

IN DATA

11

ATTUA PROPRIETARIA: BORGHINO DOMENICO VIA BASSE 13 REVELLO

USO DELL'ACQUA: IRRIGAZIONE

SEZIONE SCHEMATICA

DEL POZZO

COLONNA DI RIVESTIMENTO

CIECA O FINESTRATA

Ø IN MM

SERIE STRATIGRAFICA

DEL TERRENO

ANTHRAVERSA

p.c. 0,00

A m. 25 Ø 600  
A m. 25 a m. 50 Ø 500

A m. 0 A m. 18 COLONNA CIECA

A m. 0 A m. 1,50  
PIANTO CAMPAGNA

A m. 1,50 A m. 17  
SASSI e GHIAIA

A m. 17 A m. 48  
SABBIA e GHIAIA  
CON FALDA ACQUA

A m. 48 A m. 50  
SASSI E TERRE

A m. 18 A m. 50 COLONNA FINESTRATA

Data inizio lavori: 1-5-92 Data ultimazione: 27-7-92

livello statico falda in assenza di sollecitazioni = -m. 17

portata pompa espurgo = 1/sec. 20 Livello dinamico = -m. 17

portata pompa esercizio = 1/sec. 20 Livello dinamico = -m. 17

Firma ditta trivellatrice

Firma ditta proprietaria

Bosio Remo

SG 17m

50m GW

Domenico Borghino



## 2. Pozzi utilizzati per il rilievo della falda



REGIONE PIEMONTE  
Servizio geologico

POZZO n° 1

Comune RevelloLocalità *Via Sant'Antonio*

Proprietà \_\_\_\_\_

Ditta esecutrice

Anno \_\_\_\_\_

---

Compilatore
*Matassa-Pons*

Pozzo per uso:                   potabile           ☐   industriale           ☐   irriguo           ☒   in disuso           ☐

pozzo freatico ☒ possibilità di misura: si ☒ no ☐

pozzo profondo ☐

monofalda ☒ profondità: \_\_\_\_\_

multifalda ☐

colonna stratigrafica:                      si                      ☐                      no                      ☒                      da documenti                      ☐                      (allegati)

Note:

## Misure di livello

[illegible]

REGIONE PIEMONTE  
Servizio geologico

POZZO n°2

Comune Revello

---

Località *V. Tetti Pertusio, 1*

Proprietà Fam. Miletto

Ditta esecutrice 1970-1980

Anno \_\_\_\_\_

---

Compilatore
*Matassa-Pons*

Pozzo per uso:                   potabile       ☒       industriale       ☐       irriguo       ☐       in disuso       ☐

pozzo freatico ☒ possibilità di misura: si ☒ no ☐

pozzo profondo ☐

monofalda ☒ profondità: 12 m circa

multifalda ☐

colonna stratigrafica:                si      ☐          no      ☒      da documenti   ☐      (allegati)  
da notizie      ☐

Note:

*Si tratta di un pozzo molto vecchio*

## Misure di livello

[illegible]



REGIONE PIEMONTE  
Servizio geologico

POZZO n° 3

Comune Revello

Località	Via Valle Po', 161
----------	--------------------

Proprietà	<u>Proprietà della borgata</u>
-----------	--------------------------------

Ditta esecutrice

Anno 1970

---

Compilatore
*Matassa-Pons*

Pozzo per uso:                      potabile      ☒      industriale      ☐      irriguo      ☐      in disuso      ☐

pozzo freatico ☒ possibilità di misura: si ☒ no ☐

pozzo profondo ☐

monofalda ☒ profondità: \_\_\_\_\_

multifalda ☐

colonna stratigrafica:

	si	<input type="checkbox"/>	no	<input checked="" type="checkbox"/>	da documenti	<input type="checkbox"/>	(allegati)
					da notizie	<input type="checkbox"/>	

Note:

## Misure di livello

[illegible]



REGIONE PIEMONTE  
Servizio geologico

POZZO n° 4

Comune RevelloLocalità Via Cofetto, 3Proprietà Fam. Danna

Ditta esecutrice \_\_\_\_\_

Anno \_\_\_\_\_

---

Compilatore *Matassa-Pons*

Pozzo per uso:                      potabile      ☒      industriale      ☐      irriguo      ☐      in disuso      ☐

pozzo freatico ☒ possibilità di misura: sì ☒ no ☐

pozzo profondo ☐

monofalda ☒ profondità: 5m

multifalda ☐

colonna stratigrafica:                  sì        ☐                  no        ☒ da documenti ☐ (allegati)  
da notizie ☐

Note:

---

## Misure di livello

[illegible]



REGIONE PIEMONTE  
Servizio geologico

POZZO n° 5

Comune	<u>Revello</u>
--------	----------------

Località Via CofettoProprietà Fam. Danna

Ditta esecutrice \_\_\_\_\_

Anno \_\_\_\_\_

---

Compilatore *Matassa-Pons*

Pozzo per uso:                      potabile                      ☐                      industriale                      ☐                      irriguo                      ☐                      in disuso                      ☒

pozzo freatico ☒ possibilità di misura: sì ☒ no ☐

pozzo profondo ☐

monofalda ☒ profondità: 13 m

multifalda ☐

[illegible]

Note:

## Misure di livello

[illegible]



REGIONE PIEMONTE  
Servizio geologico

POZZO n° 6

Comune *Revello*Località *Via Molinengo*Proprietà Rubbiolo Giuseppe

Ditta esecutrice \_\_\_\_\_

Anno \_\_\_\_\_

---

Compilatore *Matassa-Pons*

Pozzo per uso:                      potabile      ☒      industriale      ☐      irriguo      ☐      in disuso      ☐

pozzo freatico ☒ possibilità di misura: sì ☒ no ☐

pozzo profondo ☐

monofalda ☒ profondità: 25m

multifalda ☐

colonna stratigrafica:

si      ☐      no      ☒ da documenti    ☐ (allegati)

da notizie                 ☐

Note:

## Misure di livello

[illegible]

REGIONE PIEMONTE  
Servizio geologico

POZZO n° 7

Comune *Revello*

Località Via Poetto, 19/a

Proprietà Sig. Chiaffredo

Ditta esecutrice \_\_\_\_\_

Anno \_\_\_\_\_

---

Compilatore Matassa-Pons

Pozzo per uso:                      potabile      ☒      industriale      ☐      irriguo      ☐      in disuso      ☐

pozzo freatico ☒ possibilità di misura: sì ☒ no ☐

pozzo profondo ☐

monofalda ☒ profondità: 11m

multifalda ☐

colonna stratigrafica:

si    ☐      no    ☒ da documenti ☐ (allegati)

da notizie    ☐

Note:

## Misure di livello

[illegible]



REGIONE PIEMONTE  
Servizio geologico

POZZO n° 8

Comune	Revello
--------	---------

Località *Via Sant'Ilario*Proprietà Fam. Salusso e Bogino

Ditta esecutrice \_\_\_\_\_

Anno \_\_\_\_\_

---

Compilatore
*Matassa-Pons*

Pozzo per uso:                      potabile      ☒      industriale      ☐      irriguo      ☐      in disuso      ☐

pozzo freatico ☒ possibilità di misura: si ☒ no ☐

pozzo profondo ☐

monofalda ☒ profondità: 17-18m

multifalda ☐

colonna stratigrafica:

si	<input type="checkbox"/>	no	<input checked="" type="checkbox"/>
		da documenti	<input type="checkbox"/> (allegati)
		da notizie	<input type="checkbox"/>

Note:

## Misure di livello

[illegible]

REGIONE PIEMONTE  
Servizio geologico

POZZO n° 9

Comune *Revello*

Località	Via Basse, 30
----------	---------------

Proprietà Marchetti Giovanni

Ditta esecutrice

Anno \_\_\_\_\_

---

Compilatore *Matassa-Pons*

Pozzo per uso:                      potabile      ☒      industriale      ☐      irriguo      ☐      in disuso      ☐

pozzo freatico ☒ possibilità di misura: sì ☒ no ☐

pozzo profondo ☐

monofalda ☒ profondità: 8 m circa

multifalda ☐

colonna stratigrafica:

si	<input type="checkbox"/>	no	<input checked="" type="checkbox"/>
		da documenti	<input type="checkbox"/> (allegati)
		da notizie	<input type="checkbox"/>

Note:

Si tratta di un pozzo molto vecchio

## Misure di livello

[illegible]



REGIONE PIEMONTE  
Servizio geologico

POZZO n° 10

Comune *Revello*

Località	Via Basse
----------	-----------

Proprietà \_\_\_\_\_

Ditta esecutrice

Anno \_\_\_\_\_

---

Compilatore *Matassa-Pons*

Pozzo per uso:                      potabile                      ☐                      industriale                      ☐                      irriguo                      ☐                      in disuso                      ☐

pozzo freatico ☒ possibilità di misura: sì ☒ no ☐

pozzo profondo ☐

monofalda ☒ profondità: 15m

multifalda ☐

colonna stratigrafica:

si     ☐                  no        ☒ da documenti   ☐      (allegati)

da notizie        ☐

Note:

## Misure di livello

[illegible]

REGIONE PIEMONTE  
Servizio geologico

POZZO n° 11

Comune *Revello*Località *Via Basse, 17/bis*

Proprietà \_\_\_\_\_

Ditta esecutrice \_\_\_\_\_

Anno \_\_\_\_\_

---

Compilatore *Matassa-Pons*

Pozzo per uso:                      potabile      ☒      industriale      ☐      irriguo      ☐      in disuso      ☐

pozzo freatico ☒ possibilità di misura: sì ☒ no ☐

pozzo profondo ☐

monofalda ☒ profondità: \_\_\_\_\_

multifalda ☐

colonna stratigrafica:                  sì        ☐                  no        ☒ da documenti ☐ (allegati)  
da notizie ☐

Note:

## Misure di livello

[illegible]



REGIONE PIEMONTE  
Servizio geologico

POZZO n° 12

Comune *Revello*Località Via Sipna, 3Proprietà Sig. Ferrato PaoloDitta esecutrice *Ditta Rosso*

Anno 1990 circa

---

Compilatore *Matassa-Pons*

Pozzo per uso:                      potabile                      ☐                      industriale                      ☐                      irriguo                      ☒                      in disuso                      ☐

pozzo freatico ☒ possibilità di misura: si ☒ no ☐

pozzo profondo ☐

monofalda ☒ profondità: 50m

multifalda ☐

[illegible]

Note:

## Misure di livello

[illegible]

REGIONE PIEMONTE  
Servizio geologico

POZZO n° 13

Comune RevelloLocalità Via Sant'Ilario, 25Proprietà Sig. Mattio Giovanni

Ditta esecutrice Mattio Giovanni

Anno 1998

---

Compilatore Matassa-Pons

Pozzo per uso:                      potabile      ☒      industriale      ☐      irriguo      ☐      in disuso      ☐

pozzo freatico ☒ possibilità di misura: si ☒ no ☐

pozzo profondo ☐

monofalda ☒ profondità: 40m

multifalda ☐

colonna stratigrafica:

	si	<input type="checkbox"/>	no	<input checked="" type="checkbox"/>	da documenti	<input type="checkbox"/> (allegati)
					da notizie	<input type="checkbox"/>

Note:

## Misure di livello

[illegible]



REGIONE PIEMONTE  
Servizio geologico

POZZO n° 14

Comune	<u>Revello</u>
--------	----------------

Località Via Albenga, 5Proprietà Fratelli Martino

Ditta esecutrice \_\_\_\_\_

Anno 1800 (molto vecchio)

---

Compilatore *Matassa-Pons*

Pozzo per uso:                      potabile                      ☐                      industriale                      ☐                      irriguo                      ☐                      in disuso                      ☒

pozzo freatico ☒ possibilità di misura: sì ☒ no ☐

pozzo profondo ☐

monofalda ☒ profondità: 32m

multifalda ☐

colonna stratigrafica:

si	<input type="checkbox"/>	no	<input checked="" type="checkbox"/>
da documenti <input type="checkbox"/> (allegati)			
da notizie <input type="checkbox"/>			

Note:

## Misure di livello

[illegible]

REGIONE PIEMONTE  
Servizio geologico

POZZO n° 15

Comune RevelloLocalità Via Campagnolo, 25Proprietà Fam. Barutti, Vada, Mattioe Tellamone

Ditta esecutrice \_\_\_\_\_

Anno 1800 (molto vecchio)

---

Compilatore
*Matassa-Pons*

Pozzo per uso:                      potabile    ☒    industriale    ☐    irriguo    ☐    in disuso    ☐

pozzo freatico ☒ possibilità di misura: si ☒ no ☐

pozzo profondo ☐

monofalda ☒ profondità: 30m

multifalda ☐

colonna stratigrafica:

	si	<input type="checkbox"/>	no	<input checked="" type="checkbox"/>	da documenti	<input type="checkbox"/>	(allegati)
					da notizie	<input type="checkbox"/>	

Note:

## Misure di livello

[illegible]

REGIONE PIEMONTE  
Servizio geologico

POZZO n° 16

Comune RevelloLocalità Via Mitte, 6Proprietà Morino Andrea

Ditta esecutrice \_\_\_\_\_

Anno \_\_\_\_\_

---

Compilatore *Matassa-Pons*

Pozzo per uso:                      potabile                      ☐                      industriale                      ☐                      irriguo                      ☐                      in disuso                      ☒

pozzo freatico ☒ possibilità di misura: si ☒ no ☐

pozzo profondo ☐

monofalda ☒ profondità: 30 m

multifalda ☐

[illegible]

Note:

## Misure di livello

[illegible]



REGIONE PIEMONTE  
Servizio geologico

POZZO n° 17

Comune Revello

Località Via Traversa Savour, 1

Proprietà Banchio Chiaffreda

Ditta esecutrice \_\_\_\_\_

Anno \_\_\_\_\_

---

Compilatore Matassa-Pons

Pozzo per uso:                      potabile                      ☐                      industriale                      ☐                      irriguo                      ☐                      in disuso                      ☒

pozzo freatico ☒ possibilità di misura: sì ☒ no ☐ ☐

pozzo profondo ☐

monofalda ☒ profondità: 20m

multifalda ☐

colonna stratigrafica:                  sì        ☐                  no        ☒ da documenti        ☐ (allegati)  
da notizie        ☐

Note:

## Misure di livello

[illegible]

REGIONE PIEMONTE  
Servizio geologico

POZZO n° 18

Comune RevelloLocalità Via Brigna, 4Proprietà Barra Elio

Ditta esecutrice \_\_\_\_\_

Anno 1900

---

Compilatore Matassa-Pons

Pozzo per uso:                      potabile      ☒      industriale      ☐      irriguo      ☐      in disuso      ☐

pozzo freatico ☒ possibilità di misura: sì ☒ no ☐ ☐

pozzo profondo ☐

monofalda ☒ profondità: \_\_\_\_\_

multifalda ☐

colonna stratigrafica:                  sì        ☐                  no        ☒ da documenti ☐ (allegati)  
da notizie ☐

Note:

## Misure di livello

[illegible]

REGIONE PIEMONTE  
Servizio geologico

POZZO n° 19

Comune RevelloLocalità Via Tetti EliaProprietà Rolando Secondo

Ditta esecutrice \_\_\_\_\_

Anno \_\_\_\_\_

---

Compilatore *Matassa-Pons*

Pozzo per uso:                      potabile      ☒      industriale      ☐      irriguo      ☐      in disuso      ☐

pozzo freatico ☒ possibilità di misura: sì ☐ no ☒ ☐

pozzo profondo ☐

monofalda ☒ profondità: #NOME?

multifalda ☐

colonna stratigrafica:                  sì        ☐                  no        ☒ da documenti ☐ (allegati)  
da notizie ☐

Note:

---

---

---

## Misure di livello

[illegible]



REGIONE PIEMONTE  
Servizio geologico

POZZO n° 20

Comune Revello

Località Via Staffarda, 42

Proprietà Borgognone Giancarlo

Ditta esecutrice \_\_\_\_\_

Anno \_\_\_\_\_

---

Compilatore Matassa-Pons

Pozzo per uso:                      potabile      ☒      industriale      ☐      irriguo      ☐      in disuso      ☐

pozzo freatico ☒ possibilità di misura: si ☐ no ☒ ☐

pozzo profondo ☐

monofalda ☒ profondità: 15 m

multifalda ☐

colonna stratigrafica:

si    ☐      no    ☒    da documenti    ☐    (allegati)

da notizie         ☐

Note:

*Si tratta di un pozzo molto vecchio*

## Misure di livello

[illegible]

REGIONE PIEMONTE  
Servizio geologico

POZZO n°21

Comune RevelloLocalità Via Staffarda, 103Proprietà Rossetto Aldo

Ditta esecutrice \_\_\_\_\_

Anno \_\_\_\_\_

---

Compilatore Matassa-Pons

Pozzo per uso:                      potabile                      ☐                      industriale                      ☐                      irriguo                      ☐                      in disuso                      ☒

pozzo freatico ☒ possibilità di misura: sì ☒ no ☐

pozzo profondo ☐

monofalda ☒ profondità: 10 m

multifalda ☐

colonna stratigrafica:

	si	<input type="checkbox"/>	no	<input checked="" type="checkbox"/>	da documenti	<input type="checkbox"/> (allegati)
					da notizie	<input type="checkbox"/>

Note:

## Misure di livello

[illegible]

REGIONE PIEMONTE  
Servizio geologico

POZZO n° 22

Comune Revello

Località Via San Firmino,30

Proprietà Parrocchia San Firmino

Ditta esecutrice \_\_\_\_\_

Anno \_\_\_\_\_

---

Compilatore Matassa-Pons

Pozzo per uso:                      potabile                      ☐                      industriale                      ☐                      irriguo                      ☐                      in disuso                      ☒

pozzo freatico ☒ possibilità di misura: si ☒ no ☐

pozzo profondo ☐

monofalda ☒ profondità: 25m

multifalda ☐

colonna stratigrafica:                  sì        ☐                  no        ☒ da documenti ☐ (allegati)  
da notizie ☐

Note:

## Misure di livello

[illegible]





Servizio geologico

---

Compilatore
*Matassa-Pons*

[illegible]

multifalda ☐

Note:

[illegible]